



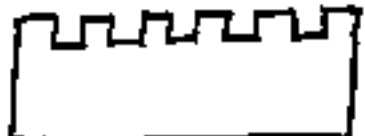





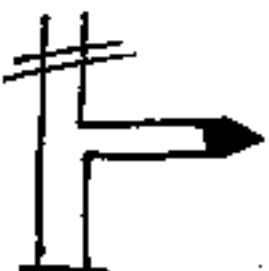


PAGE 1	ETAPE: PARIS PORTE DE VINCENNES SECTEUR: FONTENAY S/S BOIS	KM ETAPE: 5 Kms 050 KM SECTEUR: TEMPS IMPARTI: 0H15
-----------	--	---

KM TOTAL KM PARTIEL	DIRECTION	OBSERVATION
0.000		DÉPART PORTE DE VINCENNES CAP EST DIRECTION ST MANDÉ VINCENNES
0.000		AVENUE DE PARIS TJS TD
0.600 0.600		BATIMENT I.G.N. TJS TD
1.600 1.000		CHATEAU DE VINCENNES  TDS PP
2.600 1.000		DIRECTION FONTENAY S/S BOIS

PAGE 2	ETAPE: PARIS PORTE DE VINCENNES SECTEUR: FONTENAY S/BOIS	KM ETAPE: 5 Kms050 KM SECTEUR: TEMPS IMPARTI: 0H15
-----------	--	--

KM TOTAL KM PARTIEL	DIRECTION	OBSERVATION
3.450 0.850		AVENUE DE FONTENAY
4.050 0.600		RER FONTENAY S/BOIS
4.250 0.200		RUE JEAN DUHAIL
4.450 0.200		RUE DALAYRAC SUIVRE PPS
4.700 0.250		RUE DE LA MAISON ROUGE

PAGE

3

ETAPE :

PARIS

PORTE DE VINCENNES

SECTEUR : FONTENAY S/S Bois

KM ETAPE : 5 Kms 050

KM SECTEUR :

TEMPS IMPARTI : 0H15

KM TOTAL

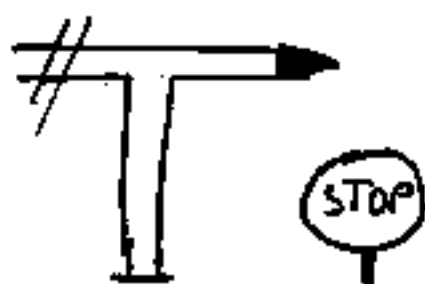
KM PARTIEL

DIRECTION

OBSERVATION

4.800

0.100

RUE CHARLES  
BASSÉE





5.000

0.200

IMPASSE  
VILLA DES CARRIERES

5.050

0.050


 MVS  
EN CHEMIN PAVÉ 
ARRIVÉE  
EN POINT GPS  
48 N 51.016  
002 E 28.066